

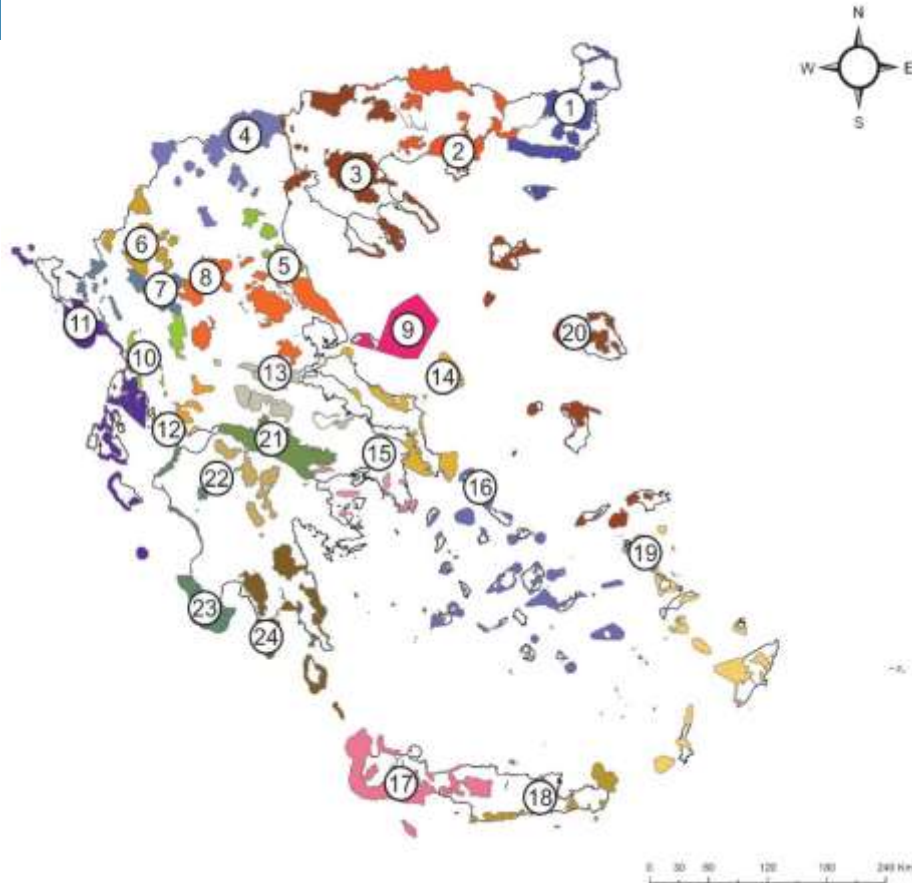
Διασώσεις ειδών άγριας πανίδας σε περιοχές αρμοδιότητας της Μονάδας Διαχείρισης Προστατευόμενων Περιοχών Θεσσαλίας του Ο.Φ.Υ.Π.Ε.Κ.Α.



Δίκτυο Natura 2000

- Δημιουργήθηκε στις 21 Μαΐου 1992 με μία πρωτοποριακή νομοθετική ρύθμιση της Ευρωπαϊκής Ένωσης
- Αποτελεί το μεγαλύτερο δίκτυο προστατευόμενων περιοχών στον κόσμο
- Είναι ο βασικός πυλώνας της ΕΕ για την προστασία του φυσικού περιβάλλοντος και τη διατήρηση της βιοποικιλότητας
- Στην Ελλάδα, το δίκτυο Natura 2000 αποτελείται από 446 περιοχές, οι οποίες καλύπτουν περίπου το 28% της χερσαίας και το 20% της θαλάσσιας έκτασης της χώρας.

ΜΟΝΑΔΕΣ ΔΙΑΧΕΙΡΙΣΗΣ ΠΡΟΣΤΑΤΕΥΟΜΕΝΩΝ ΠΕΡΙΟΧΩΝ ΤΗΣ ΕΛΛΑΔΑΣ



Χάρτης Μ.Δ.Π.Π.

Δημιουργία (24) Μονάδων Διαχείρισης
Προστατευόμενων Περιοχών (ΜΔΠΠ)

με ένταξη (36) Φορέων Διαχείρισης
στον Ο.Φ.Υ.Π.Ε.Κ.Α.

ΥΠΟΜΝΗΜΑ**ΜΟΝΑΔΕΣ ΔΙΑΧΕΙΡΙΣΗΣ ΠΡΟΣΤΑΤΕΥΟΜΕΝΩΝ ΠΕΡΙΟΧΩΝ**

1. Μ.Δ. ΕΘΝΙΚΩΝ ΠΑΡΚΩΝ ΔΕΛΤΑ ΕΒΡΟΥ ΚΑΙ ΔΑΔΙΑΣ
2. Μ.Δ. ΕΘΝΙΚΩΝ ΠΑΡΚΩΝ ΔΕΛΤΑ ΝΕΣΤΟΥ- ΒΙΣΤΟΝΙΑΣ - ΙΣΜΑΡΙΔΙΑΣ ΚΑΙ ΡΟΣΔΠΗΣ
3. Μ.Δ. ΕΘΝΙΚΩΝ ΠΑΡΚΩΝ ΚΟΡΩΝΕΙΑΣ – ΒΟΛΒΗΣ, ΚΕΡΚΙΝΗΣ, ΘΕΡΜΑΪΚΟΥ ΚΑΙ ΠΡΟΣΤΑΤΕΥΟΜΕΝΩΝ ΠΕΡΙΟΧΩΝ ΚΕΝΤΡΙΚΗΣ ΜΑΚΕΔΟΝΙΑΣ
4. Μ.Δ. ΕΘΝΙΚΟΥ ΠΑΡΚΟΥ ΠΡΕΣΠΩΝ ΚΑΙ ΠΡΟΣΤΑΤΕΥΟΜΕΝΩΝ ΠΕΡΙΟΧΩΝ ΔΥΤΙΚΗΣ ΜΑΚΕΔΟΝΙΑΣ
5. Μ.Δ. ΕΘΝΙΚΟΥ ΠΑΡΚΟΥ ΟΛΥΜΠΟΥ
6. Μ.Δ. ΕΘΝΙΚΟΥ ΠΑΡΚΟΥ ΒΟΡΕΙΑΣ ΠΙΝΔΟΥ
7. Μ.Δ. ΠΡΟΣΤΑΤΕΥΟΜΕΝΩΝ ΠΕΡΙΟΧΩΝ ΗΠΕΙΡΟΥ
8. Μ.Δ. ΠΡΟΣΤΑΤΕΥΟΜΕΝΩΝ ΠΕΡΙΟΧΩΝ ΘΕΣΣΑΛΙΑΣ
9. Μ.Δ. ΕΘΝΙΚΟΥ ΠΑΡΚΟΥ ΒΟΡΕΙΩΝ ΣΠΟΡΑΔΩΝ
10. Μ.Δ. ΠΡΟΣΤΑΤΕΥΟΜΕΝΩΝ ΠΕΡΙΟΧΩΝ ΚΟΙΛΑΔΑΣ ΑΧΕΛΑΪΟΥ ΚΑΙ ΑΜΒΡΑΚΙΚΟΥ ΚΟΛΠΟΥ
11. Μ.Δ. ΕΘΝΙΚΩΝ ΠΑΡΚΩΝ ΖΑΚΥΝΘΟΥ, ΑΙΝΟΥ ΚΑΙ ΠΡΟΣΤΑΤΕΥΟΜΕΝΩΝ ΠΕΡΙΟΧΩΝ ΙΟΝΙΩΝ ΝΗΣΩΝ
12. Μ.Δ. ΕΘΝΙΚΟΥ ΠΑΡΚΟΥ ΜΕΣΣΟΛΟΓΓΙΟΥ ΚΑΙ ΠΡΟΣΤΑΤΕΥΟΜΕΝΩΝ ΠΕΡΙΟΧΩΝ ΔΥΤΙΚΗΣ ΣΤΕΡΕΑΣ ΕΛΛΑΔΑΣ
13. Μ.Δ. ΕΘΝΙΚΩΝ ΠΑΡΚΩΝ ΠΑΡΝΑΣΣΟΥ, ΟΪΤΗΣ ΚΑΙ ΠΡΟΣΤΑΤΕΥΟΜΕΝΩΝ ΠΕΡΙΟΧΩΝ ΑΝΑΤΟΛΙΚΗΣ ΣΤΕΡΕΑΣ ΕΛΛΑΔΑΣ
14. Μ.Δ. ΠΡΟΣΤΑΤΕΥΟΜΕΝΩΝ ΠΕΡΙΟΧΩΝ ΣΚΥΡΟΥ ΚΑΙ ΕΥΒΟΙΑΣ
15. Μ.Δ. ΕΘΝΙΚΩΝ ΠΑΡΚΩΝ ΠΑΡΝΗΘΑΣ, ΣΧΟΙΝΙΑ ΚΑΙ ΠΡΟΣΤΑΤΕΥΟΜΕΝΩΝ ΠΕΡΙΟΧΩΝ ΣΑΡΩΝΙΚΟΥ ΚΟΛΠΟΥ
16. Μ.Δ. ΠΡΟΣΤΑΤΕΥΟΜΕΝΩΝ ΠΕΡΙΟΧΩΝ ΚΕΝΤΡΙΚΟΥ ΑΙΓΑΙΟΥ
17. Μ.Δ. ΕΘΝΙΚΟΥ ΠΑΡΚΟΥ ΣΑΜΑΡΙΑΣ ΚΑΙ ΠΡΟΣΤΑΤΕΥΟΜΕΝΩΝ ΠΕΡΙΟΧΩΝ ΔΥΤΙΚΗΣ ΚΡΗΤΗΣ
18. Μ.Δ. ΠΡΟΣΤΑΤΕΥΟΜΕΝΩΝ ΠΕΡΙΟΧΩΝ ΑΝΑΤΟΛΙΚΗΣ ΚΡΗΤΗΣ
19. Μ.Δ. ΠΡΟΣΤΑΤΕΥΟΜΕΝΩΝ ΠΕΡΙΟΧΩΝ ΝΟΤΙΟ-ΑΝΑΤΟΛΙΚΟΥ ΑΙΓΑΙΟΥ
20. Μ.Δ. ΠΡΟΣΤΑΤΕΥΟΜΕΝΩΝ ΠΕΡΙΟΧΩΝ ΒΟΡΕΙΟ-ΑΝΑΤΟΛΙΚΟΥ ΑΙΓΑΙΟΥ
21. Μ.Δ. ΚΟΡΙΝΘΙΑΚΟΥ ΚΟΛΠΟΥ
22. Μ.Δ. ΕΘΝΙΚΟΥ ΠΑΡΚΟΥ ΧΕΛΜΟΥ – ΒΟΥΡΑΪΚΟΥ ΚΑΙ ΠΡΟΣΤΑΤΕΥΟΜΕΝΩΝ ΠΕΡΙΟΧΩΝ ΒΟΡΕΙΑΣ ΠΕΛΟΠΟΝΝΗΣΟΥ
23. Μ.Δ. ΕΘΝΙΚΟΥ ΠΑΡΚΟΥ ΥΓΡΟΤΟΠΩΝ ΚΟΤΥΧΙΟΥ - ΣΤΡΟΦΥΛΙΑΣ ΚΑΙ ΠΡΟΣΤΑΤΕΥΟΜΕΝΩΝ ΠΕΡΙΟΧΩΝ ΔΥΤΙΚΗΣ ΠΕΛΟΠΟΝΝΗΣΟΥ
24. Μ.Δ. ΠΡΟΣΤΑΤΕΥΟΜΕΝΩΝ ΠΕΡΙΟΧΩΝ ΝΟΤΙΑΣ ΠΕΛΟΠΟΝΝΗΣΟΥ

Natural
Environment



Protected
Areas



Climate
Change



Sustainable
Development

Biodiversity



Ο.ΦΥ.Π.Ε.Κ.Α. N.E.C.C.A.




Οργανισμός Φυσικού Περιβάλλοντος και Κλιματικής Αλλαγής Περιβαλλοντικές Θεματικές Ενότητες



Βιώσιμη
ανάπτυξη



Κλιματική
αλλαγή



Προστατευόμενες
περιοχές

Η Μ.Δ.Π.Π. ΠΡΟΣΤΑΤΕΥΟΜΕΝΩΝ ΠΕΡΙΟΧΩΝ ΘΕΣΣΑΛΙΑΣ

Φεβρουάριος 2022 - «Φορέας Διαχείρισης Κάρλας – Μαυροβουνίου – Κεφαλόβρυσου Βελεστίνου – Δέλτα Πηνειού», ενσωμάτωση σε Ο.ΦΥ.ΠΕ.ΚΑ. ως Μονάδα Διαχείρισης Προστατευόμενων Περιοχών Θεσσαλίας

Έδρα: Καλαμπάκα – Παράρτημα: Κανάλια Μαγνησίας

GR1410001	ΠΕΡΙΟΧΗ ΛΙΜΝΗΣ ΤΑΥΡΩΠΟΥ	GR1430001	ΟΡΟΣ ΠΗΛΙΟ ΚΑΙ ΠΑΡΑΚΤΙΑ ΘΑΛΑΣΣΙΑ ΖΩΝΗ-ΣΠΗΛΛΙΑ ΜΑΛΑΚΙ ΚΑΙ ΣΕΠΟΝΙ
GR1410002	ΑΓΡΑΦΑ	GR1430002	ΚΟΥΡΙ ΑΛΜΥΡΟΥ- ΑΓΙΟΣ ΣΕΡΑΦΕΙΜ
GR1420004	ΚΑΡΛΑ – ΜΑΥΡΟΒΟΥΝΙ – ΚΕΦΑΛΟΒΡΥΣΟ ΒΕΛΕΣΤΙΝΟΥ – ΝΕΟΧΩΡΙ	GR1430006	ΟΡΟΣ ΟΘΡΥΣ, ΒΟΥΝΑ ΓΚΟΥΡΑΣ ΚΑΙ ΦΑΡΑΓΓΙ ΠΑΛΑΙΟΚΕΡΑΣΙΑΣ
GR1420006	ΟΡΟΣ ΜΑΥΡΟΒΟΥΝΙ	GR1430007	ΠΕΡΙΟΧΗ ΤΑΜΙΕΥΤΗΡΩΝ ΠΡΩΗΝ ΛΙΜΝΗ ΚΑΡΛΑΣ
GR1420009	ΣΤΕΝΑ ΚΑΛΑΜΑΚΙΟΥ ΚΑΙ ΟΡΗ ΖΑΡΚΟΥ	GR1430008	ΟΡΟΣ ΠΗΛΙΟ
GR1420010	ΣΤΕΝΑ ΚΑΛΑΜΑΚΙΟΥ	GR1440002	ΚΕΡΚΕΤΙΟ ΟΡΟΣ (ΚΟΖΙΑΚΑΣ)
GR1420011	ΠΕΡΙΟΧΗ ΘΕΣΣΑΛΙΚΟΥ ΚΑΜΠΟΥ	GR1440003	ΑΝΤΙΧΑΣΙΑ ΟΡΗ ΚΑΙ ΜΕΤΕΩΡΑ-ΣΠΗΛΛΑΙΟ ΜΕΛΙΣΣΟΤΡΥΠΑ
GR1420012	ΠΕΡΙΟΧΗ ΦΑΡΣΑΛΩΝ	GR1440005	ΑΝΤΙΧΑΣΙΑ ΟΡΗ ΚΑΙ ΜΕΤΕΩΡΑ
GR1420013	ΠΕΡΙΟΧΗ ΤΥΡΝΑΒΟΥ	GR1440006	ΚΟΡΥΦΕΣ ΟΡΟΥΣ ΚΟΖΙΑΚΑ
GR1420014	ΠΕΡΙΟΧΗ ΕΛΑΣΣΟΝΑΣ	GR2430002	ΟΡΗ ΑΓΡΑΦΑ

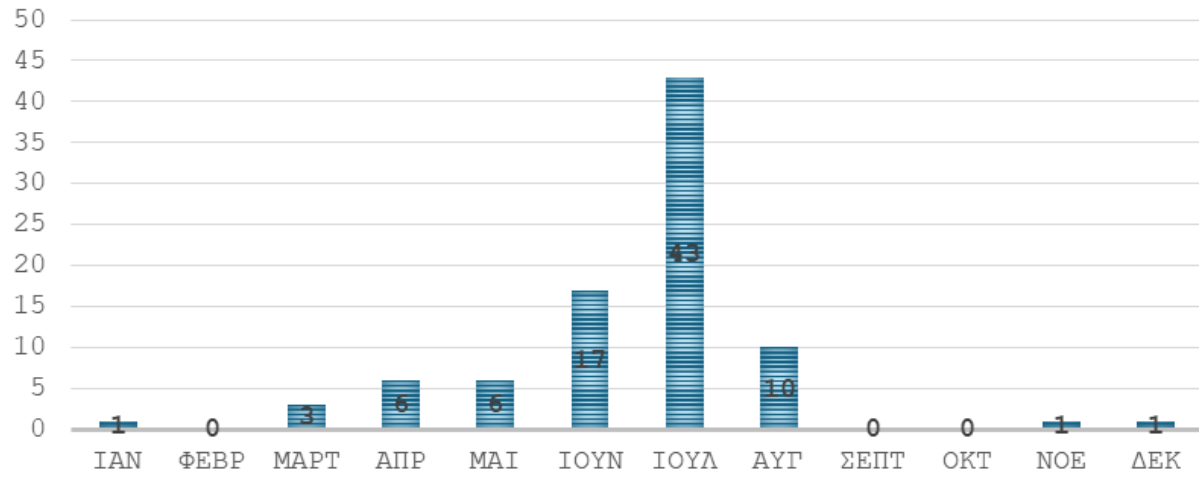
ΜΟΝΑΔΕΣ ΔΙΑΧΕΙΡΙΣΗΣ ΠΡΟΣΤΑΤΕΥΟΜΕΝΩΝ ΠΕΡΙΟΧΩΝ

Οι κυριότερες αρμοδιότητες των Μ.Δ.Π.Π. – αφορούν τις περιοχές ευθύνης της κάθε Μ.Δ.

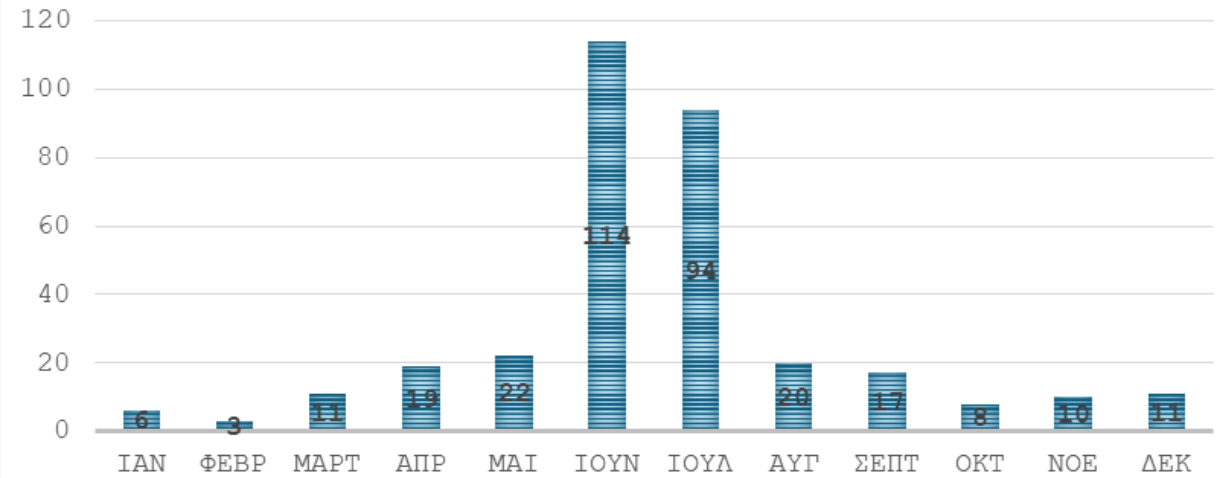
- Παρακολούθηση της κατάστασης των ειδών και τύπων οικοτόπων
- Συμμετοχή στις διαδικασίες των σχεδίων διαχείρισης των προστατευόμενων περιοχών
- Κατάρτιση μελετών και διεξαγωγή ερευνών αλλά και έργων σχετικών με τη διαχείριση του περιβάλλοντος
- Διαβούλευση με την τοπική κοινωνία και εμπλεκόμενους φορείς
- Ενημέρωση και ευαισθητοποίηση του πληθυσμού/ ενδιαφερόμενων μελών και των εμπλεκόμενων φορέων
- Διοργάνωση και συμμετοχή σε προγράμματα κατάρτισης και επιμόρφωσης, συνέδρια, ημερίδες, σεμινάρια
- Συμμετοχή στην εκτέλεση εθνικών, ευρωπαϊκών ή διεθνών προγραμμάτων και δράσεων και σε Προγραμματικές Συμβάσεις και Μνημόνια Συνεργασίας με άλλες δημόσιες υπηρεσίες και φορείς
- Συγκέντρωση επιστημονικών πληροφοριών/αξιόπιστων στατιστικών δεδομένων
- Συμμετοχή στον έλεγχο της εφαρμογής της περιβαλλοντικής νομοθεσίας καθώς και των ειδικότερων όρων και ρυθμίσεων που αφορούν κάθε περιοχή από τα τμήματα φύλαξης των Μ.Δ., σε συνεργασία με τις αρμόδιες αρχές
- Συμμετοχή στον τοπικό αντιπυρικό σχεδιασμό και υποστήριξη, με προσωπικό και εξοπλισμό
- Προώθηση, υποστήριξη, οργάνωση και υλοποίηση οικοτουριστικών δράσεων και έγκριση δραστηριοτήτων ξενάγησης εντός των προστατευόμενων περιοχών της χωρικής τους ευθύνης



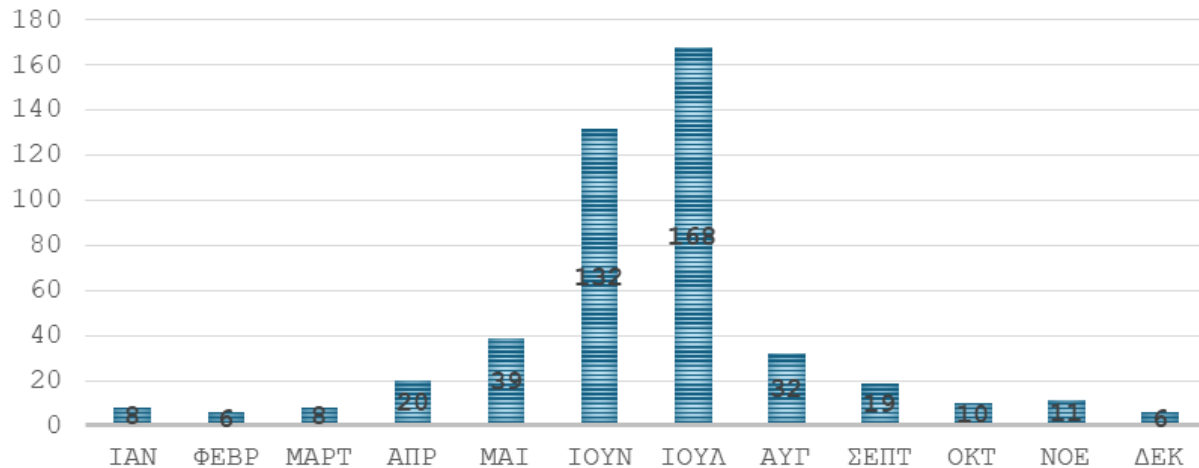
ΑΡΙΘΜΟΣ ΔΙΑΣΩΣΕΩΝ (ΕΤΟΣ 2023) -
ΠΕΡΙΦΕΡΕΙΑ ΘΕΣΣΑΛΙΑΣ



ΑΡΙΘΜΟΣ ΔΙΑΣΩΣΕΩΝ (ΕΤΟΣ 2024) -
ΠΕΡΙΦΕΡΕΙΑ ΘΕΣΣΑΛΙΑΣ

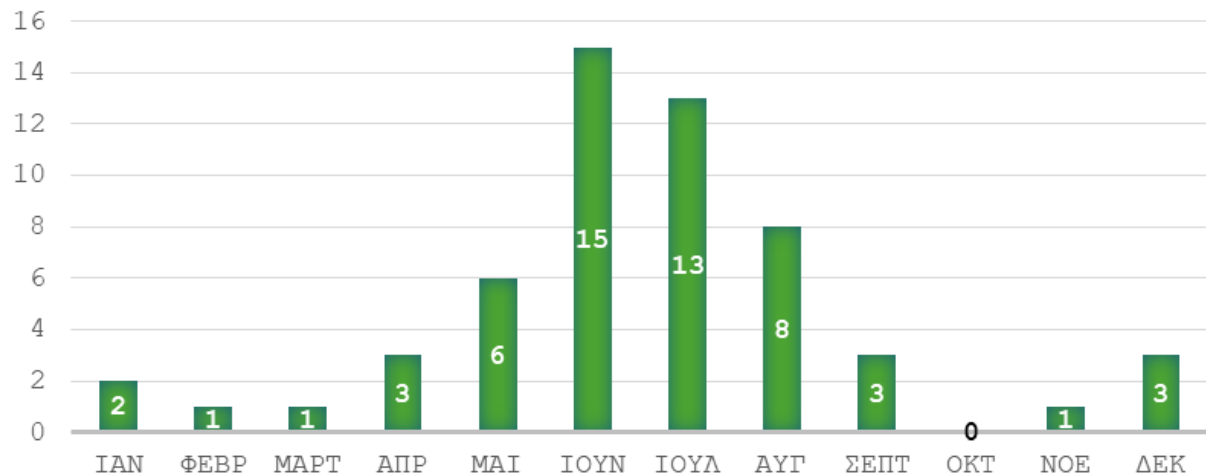


ΑΡΙΘΜΟΣ ΔΙΑΣΩΣΕΩΝ (ΕΤΟΣ 2025) -
ΠΕΡΙΦΕΡΕΙΑ ΘΕΣΣΑΛΙΑΣ

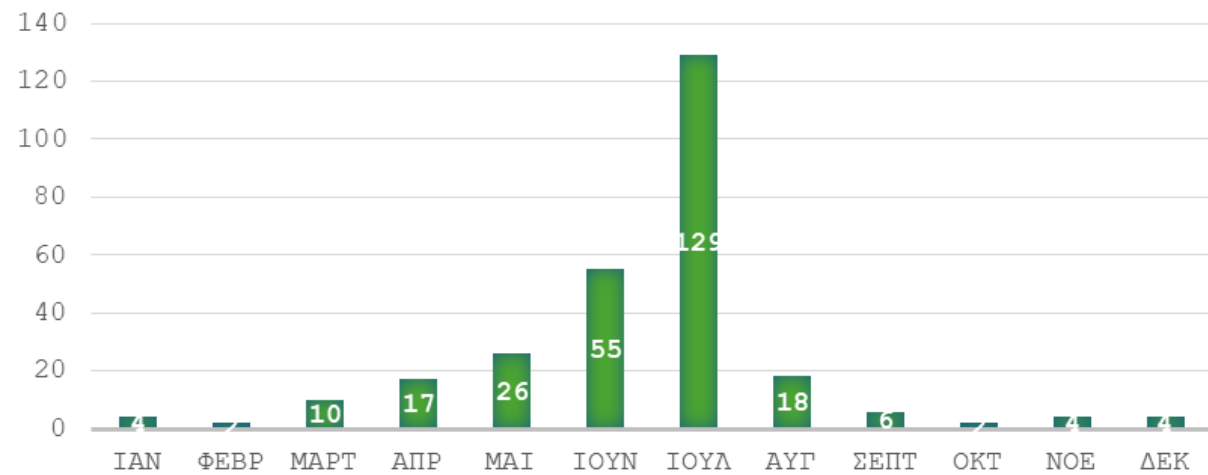


- 2023 - 288
- 2024 - 335
- 2025 - 459
- Σύνολο 1089

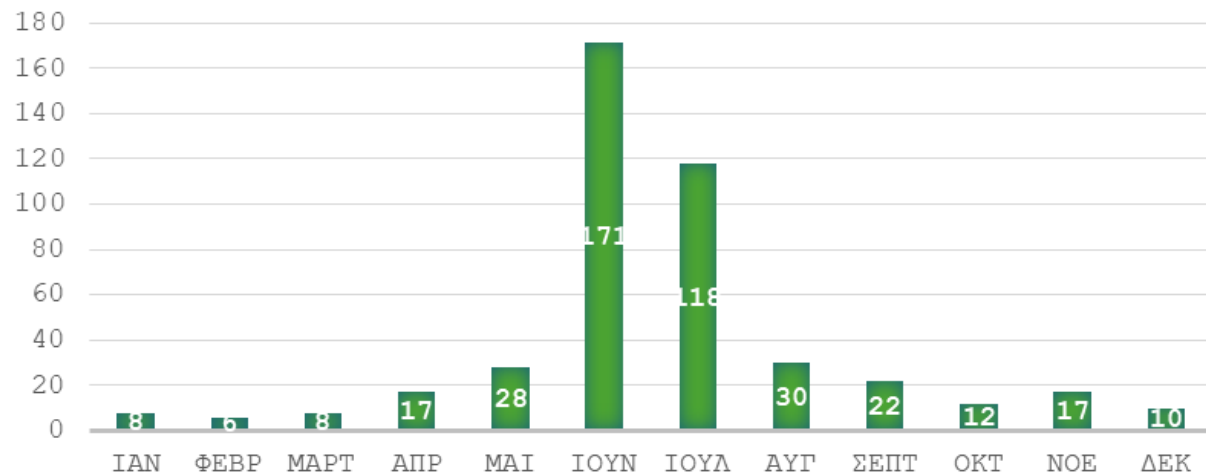
ΑΡΙΘΜΟΣ ΔΙΑΣΩΣΕΩΝ (ΕΤΗ 2024-2025) -
ΝΟΜΟΣ ΚΑΡΔΙΤΣΑΣ



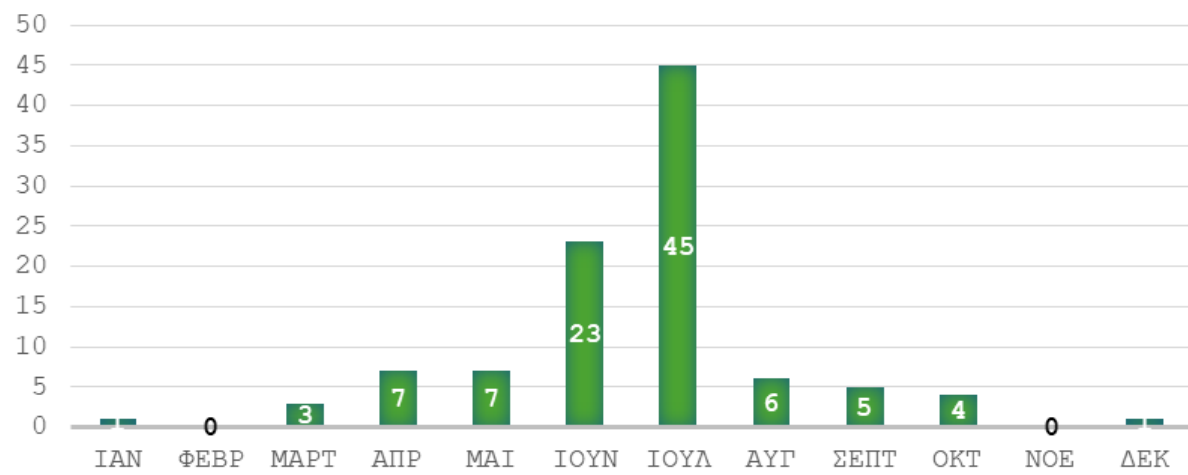
ΑΡΙΘΜΟΣ ΔΙΑΣΩΣΕΩΝ (ΕΤΗ 2023-2025) -
ΝΟΜΟΣ ΛΑΡΙΣΑΣ



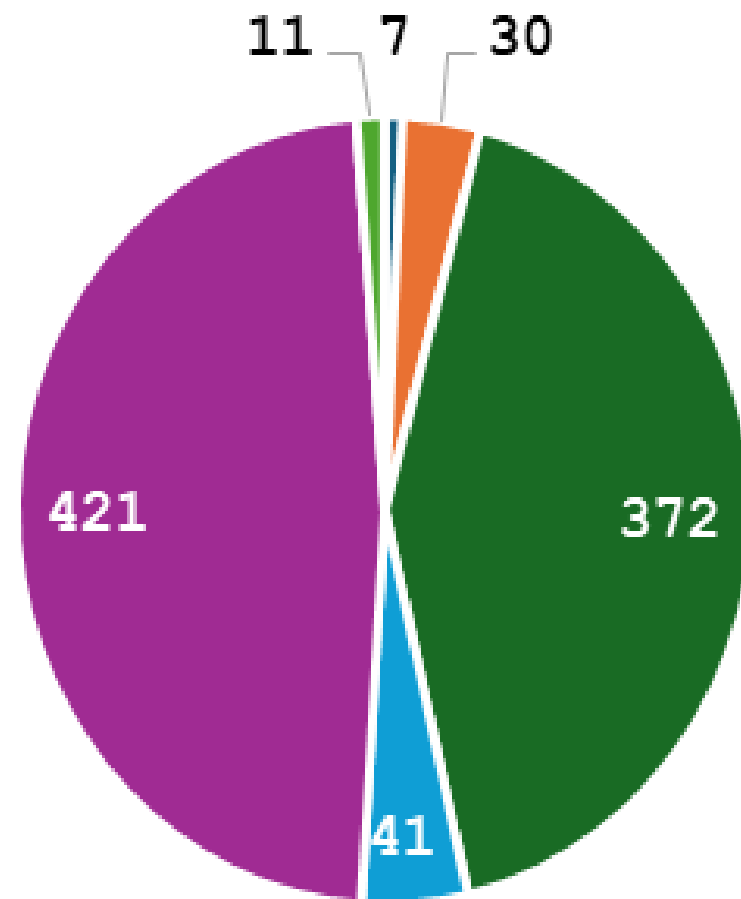
ΑΡΙΘΜΟΣ ΔΙΑΣΩΣΕΩΝ (ΕΤΗ 2024-2025) -
ΝΟΜΟΣ ΜΑΓΝΗΣΙΑΣ



ΑΡΙΘΜΟΣ ΔΙΑΣΩΣΕΩΝ (ΕΤΗ 2024-2025) -
ΝΟΜΟΣ ΤΡΙΚΑΛΩΝ




ΑΙΤΙΑ ΕΙΣΑΓΩΓΗΣ - ΘΕΣΣΑΛΙΑ

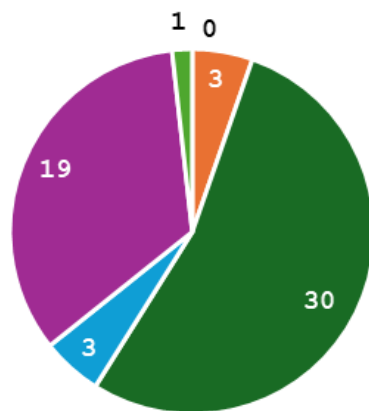


■ ΑΙΧΜΑΛΩΣΙΑ ■ ΑΣΘΕΝΕΙΑ ■ ΑΤΥΧΗΜΑ ■ ΕΞΑΝΤΛΗΜΕΝΟ ■ ΟΡΦΑΝΟ ■ ΠΥΡΟΒΟΛΗΜΕΝΟ

Διάσωση νεοσσών μελισσοφάγου – Ομορφοχώρι Λάρισας

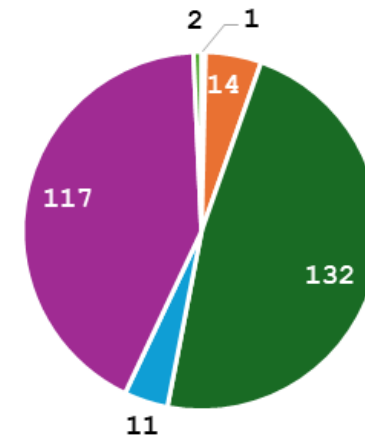


ΑΙΤΙΑ ΕΙΣΑΓΩΓΗΣ - Ν. ΚΑΡΔΙΤΣΑΣ



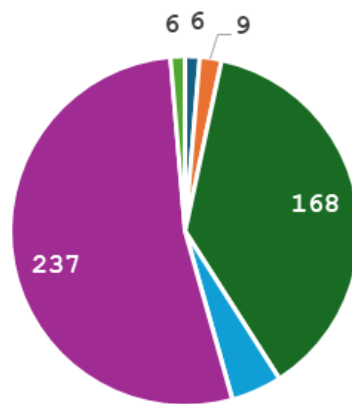
■ ΑΙΧΜΑΛΩΣΙΑ ■ ΑΣΘΕΝΕΙΑ ■ ΑΤΥΧΗΜΑ ■ ΕΞΑΝΤΛΗΜΕΝΟ ■ ΟΡΦΑΝΟ ■ ΠΥΡΟΒΟΛΗΜΕΝΟ

ΑΙΤΙΑ ΕΙΣΑΓΩΓΗΣ - Ν. ΛΑΡΙΣΑΣ



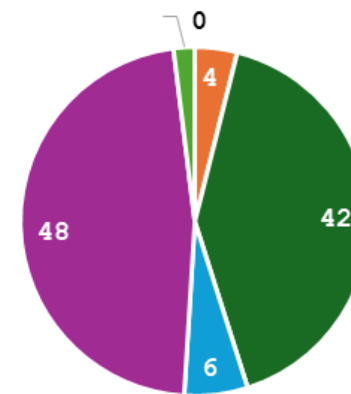
■ ΑΙΧΜΑΛΩΣΙΑ ■ ΑΣΘΕΝΕΙΑ ■ ΑΤΥΧΗΜΑ ■ ΕΞΑΝΤΛΗΜΕΝΟ ■ ΟΡΦΑΝΟ ■ ΠΥΡΟΒΟΛΗΜΕΝΟ

ΑΙΤΙΑ ΕΙΣΑΓΩΓΗΣ - Ν. ΜΑΓΝΗΣΙΑΣ



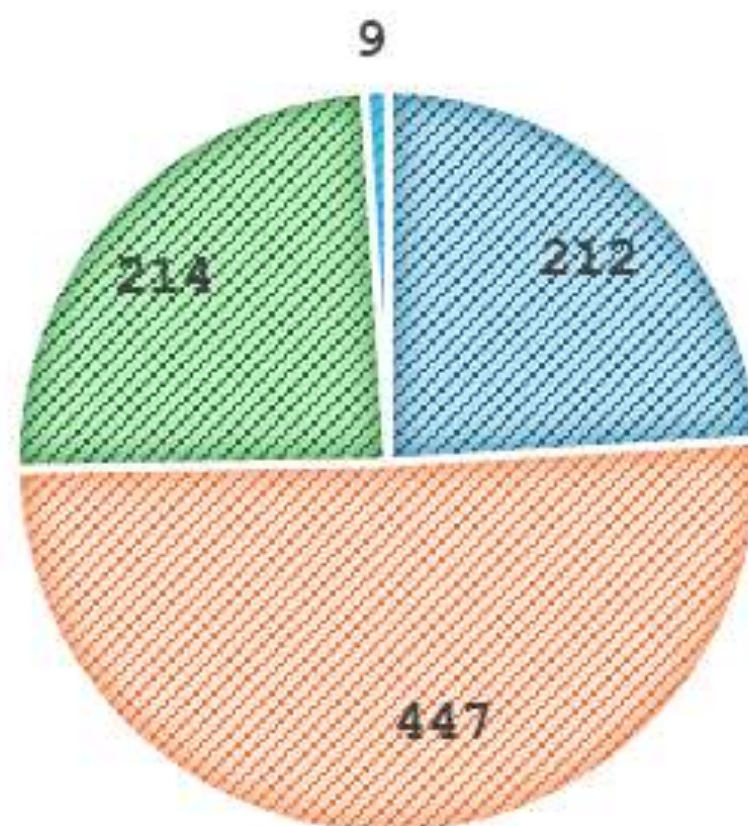
■ ΑΙΧΜΑΛΩΣΙΑ ■ ΑΣΘΕΝΕΙΑ ■ ΑΤΥΧΗΜΑ ■ ΕΞΑΝΤΛΗΜΕΝΟ ■ ΟΡΦΑΝΟ ■ ΠΥΡΟΒΟΛΗΜΕΝΟ

ΑΙΤΙΑ ΕΙΣΑΓΩΓΗΣ - Ν. ΤΡΙΚΑΛΩΝ



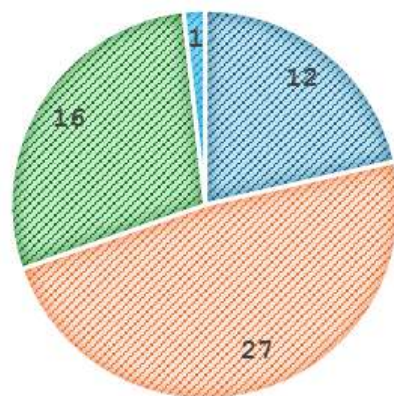
■ ΑΙΧΜΑΛΩΣΙΑ ■ ΑΣΘΕΝΕΙΑ ■ ΑΤΥΧΗΜΑ ■ ΕΞΑΝΤΛΗΜΕΝΟ ■ ΟΡΦΑΝΟ ■ ΠΥΡΟΒΟΛΗΜΕΝΟ

ΗΛΙΚΙΑΚΗ ΚΛΑΣΗ ΑΤΟΜΩΝ ΑΓΡΙΑΣ
ΠΑΝΙΔΑΣ - ΠΕΡΙΦΕΡΕΙΑ ΘΕΣΣΑΛΙΑΣ



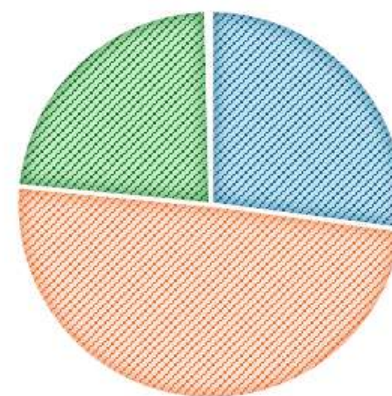
■ ΝΕΟΣΣΟΣ ■ ΝΕΑΡΟ ■ ΕΝΗΛΙΚΟ ■ ΑΓΝΩΣΤΟ

ΗΛΙΚΙΑΚΗ ΚΛΑΣΗ ΑΤΟΜΩΝ ΑΓΡΙΑΣ ΠΑΝΙΔΑΣ
- ΝΟΜΟΣ ΚΑΡΔΙΤΣΑΣ



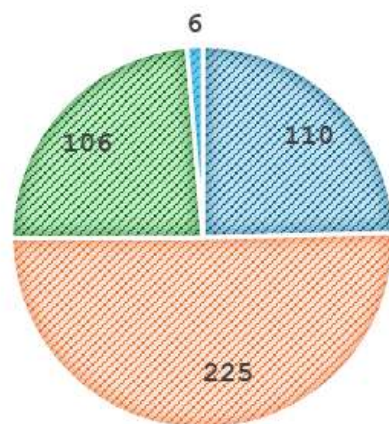
■ ΝΕΟΣΣΟΣ ■ ΝΕΑΡΟ ■ ΕΝΗΛΙΚΟ ■ ΑΓΝΩΣΤΟ

ΗΛΙΚΙΑΚΗ ΚΛΑΣΗ ΑΤΟΜΩΝ ΑΓΡΙΑΣ ΠΑΝΙΔΑΣ
- ΝΟΜΟΣ ΛΑΡΙΣΣΑΣ



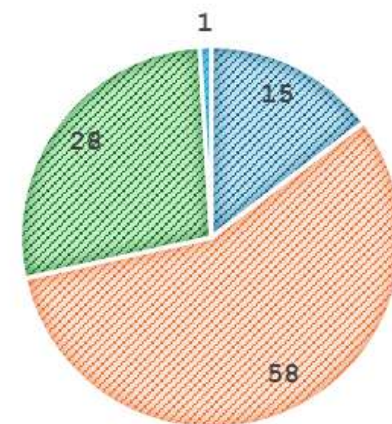
■ ΝΕΟΣΣΟΣ ■ ΝΕΑΡΟ ■ ΕΝΗΛΙΚΟ ■ ΑΓΝΩΣΤΟ

ΗΛΙΚΙΑΚΗ ΚΛΑΣΗ ΑΓΡΙΑΣ ΠΑΝΙΔΑΣ -
ΝΟΜΟΣ ΜΑΓΝΗΣΙΑΣ



■ ΝΕΟΣΣΟΣ ■ ΝΕΑΡΟ ■ ΕΝΗΛΙΚΟ ■ ΑΓΝΩΣΤΟ

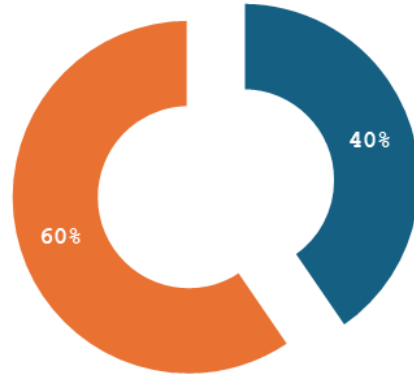
ΗΛΙΚΙΑΚΗ ΚΛΑΣΗ ΑΤΟΜΩΝ ΑΓΡΙΑΣ
ΠΑΝΙΔΑΣ - ΝΟΜΟΣ ΤΡΙΚΑΛΩΝ



■ ΝΕΟΣΣΟΣ ■ ΝΕΑΡΟ ■ ΕΝΗΛΙΚΟ ■ ΑΓΝΩΣΤΟ

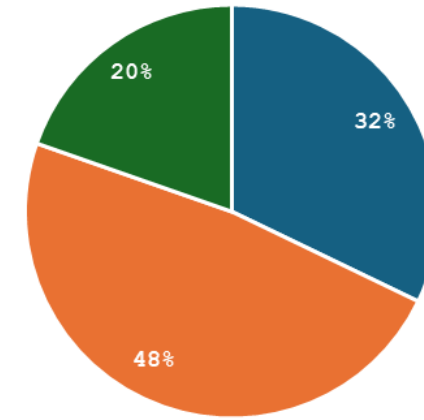


ΚΥΡΙΑΡΧΟ ΕΙΔΟΣ - ΝΟΜΟΣ ΛΑΡΙΣΑΣ



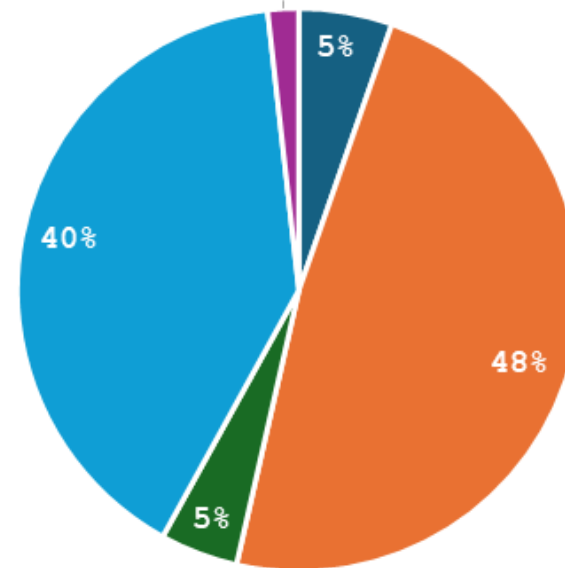
■ Ατομα *Falco naumanni* ■ Συνολικά άτομα άγριας πανίδας

ΗΛΙΚΙΑΚΗ ΚΛΑΣΗ ΚΥΡΙΑΡΧΟΥ ΕΙΔΟΥΣ - ΝΟΜΟΣ ΛΑΡΙΣΑΣ



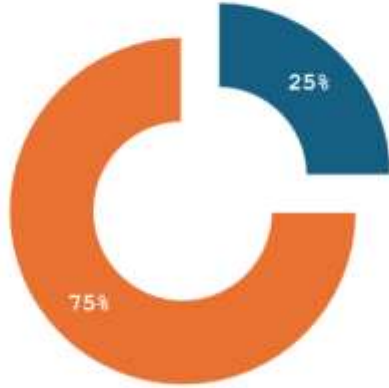
■ ΝΕΟΣΣΟΣ ■ ΝΕΑΡΟ ■ ΕΝΗΛΙΚΟ ■ ΑΓΝΩΣΤΟ

ΑΙΤΙΑ ΕΙΣΑΓΩΓΗΣ ΚΥΡΙΑΡΧΟΥ ΕΙΔΟΥΣ (*Falco naumanni*) - ΝΟΜΟΣ ΛΑΡΙΣΑΣ



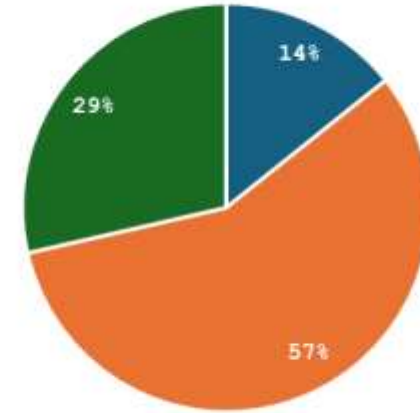
■ ΑΣΘΕΝΕΙΑ ■ ΑΤΥΧΗΜΑ ■ ΕΞΑΝΤΛΗΜΕΝΟ ■ ΟΡΦΑΝΟ ■ ΠΥΡΟΒΟΛΗΜΕΝΟ

ΚΥΡΙΑΡΧΟ ΕΙΔΟΣ - ΝΟΜΟΣ ΚΑΡΔΙΤΣΑΣ



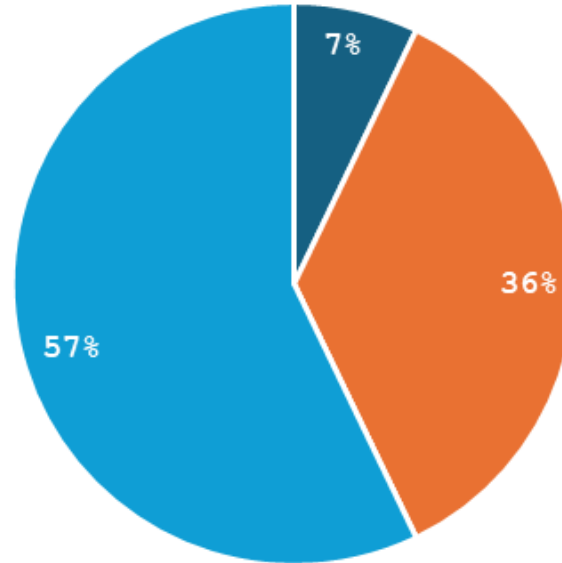
■ Ατομα *Falco naumanni* ■ Συνολικά άτομα άγριας πανίδας

ΗΛΙΚΙΑΚΗ ΚΛΑΣΗ ΚΥΡΙΑΡΧΟΥ ΕΙΔΟΥΣ - ΝΟΜΟΣ ΚΑΡΔΙΤΣΑΣ



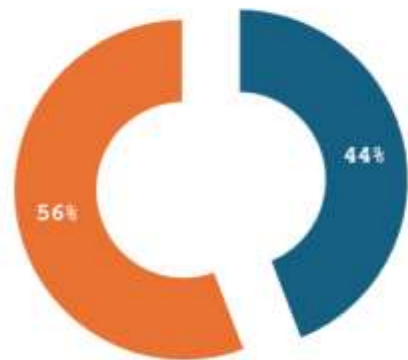
■ ΝΕΟΓΕΝΟΣ ■ ΝΕΑΡΟ ■ ΕΝΗΛΙΚΟ ■ ΑΓΝΩΣΤΟ

ΑΙΤΙΑ ΕΙΣΑΓΩΓΗΣ ΚΥΡΙΑΡΧΟΥ ΕΙΔΟΥΣ (*Falco naumanni*) - ΝΟΜΟΣ ΚΑΡΔΙΤΣΑΣ



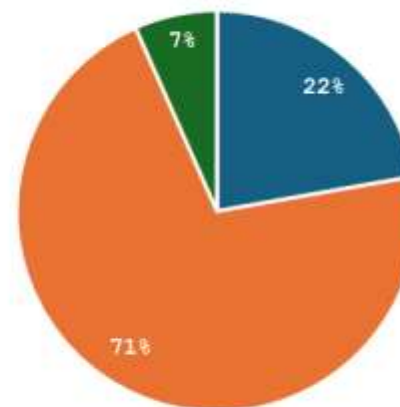
■ ΑΣΘΕΝΕΙΑ ■ ΑΤΥΧΗΜΑ ■ ΕΞΑΝΤΛΗΜΕΝΟ ■ ΟΡΦΑΝΟ ■ ΠΥΡΟΒΟΛΗΜΕΝΟ

ΚΥΡΙΑΡΧΟ ΕΙΔΟΣ - ΝΟΜΟΣ ΤΡΙΚΑΛΩΝ



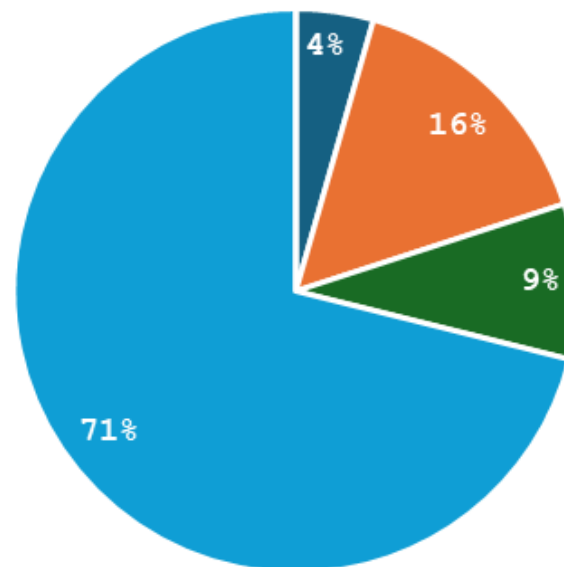
■ Ατομα Falco naumanni ■ Συνολικά άτομα άγριας πανίδας

ΗΛΙΚΙΑΚΗ ΚΛΑΣΗ ΚΥΡΙΑΡΧΟΥ ΕΙΔΟΥΣ - ΝΟΜΟΣ ΤΡΙΚΑΛΩΝ

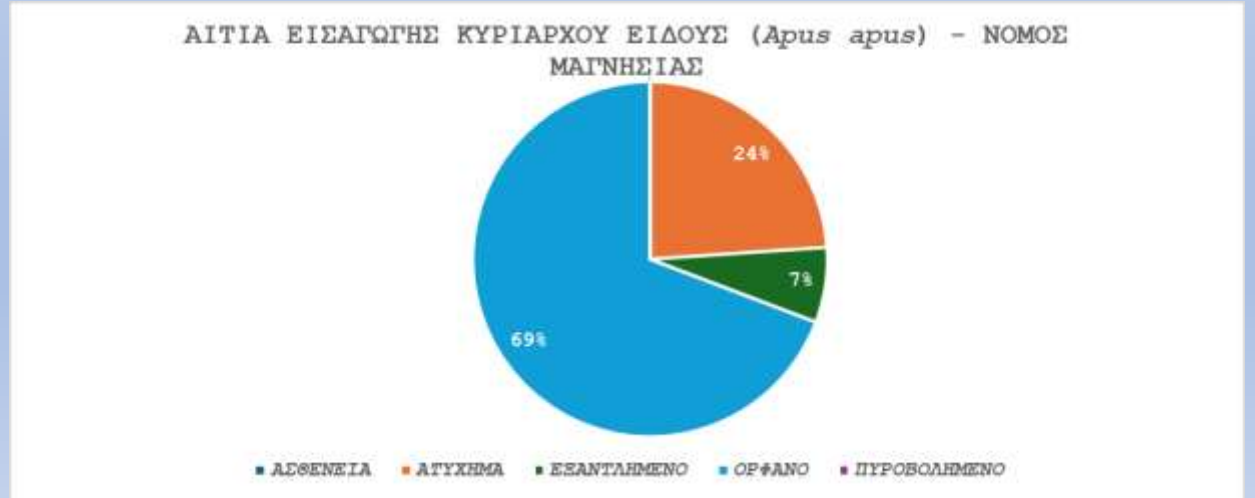
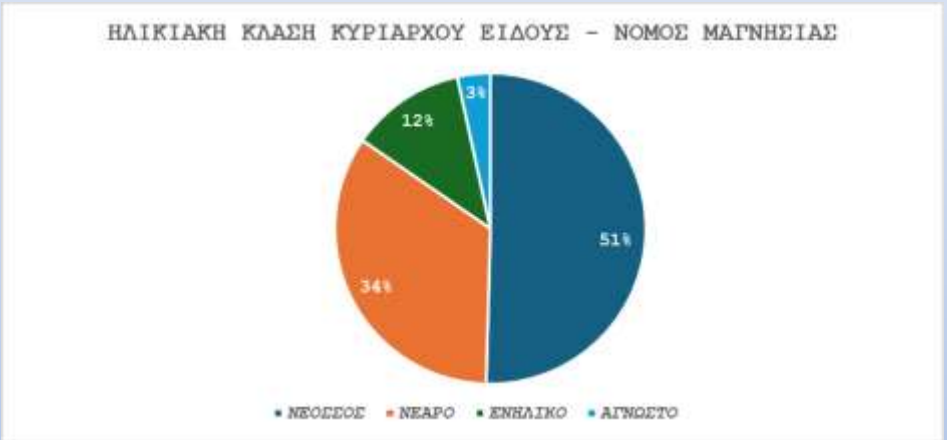
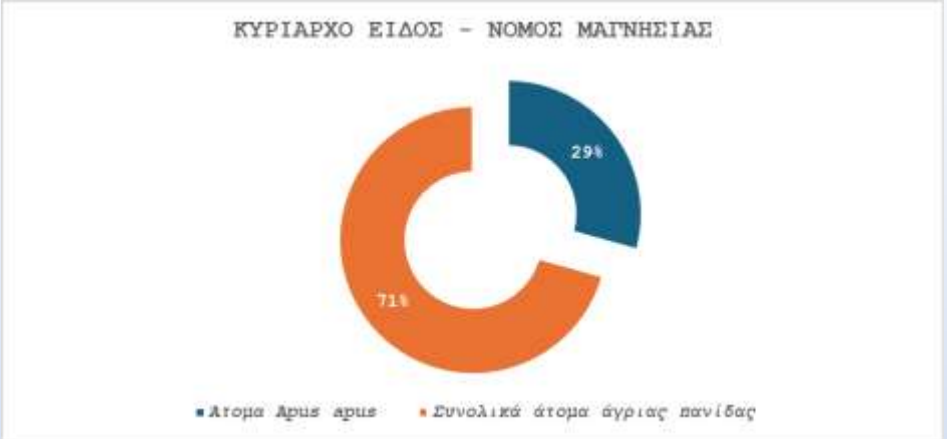


■ ΝΕΟΕΣΟΣ ■ ΝΕΑΡΟ ■ ΕΝΗΛΙΚΟ ■ ΑΓΝΩΣΤΟ

ΑΙΤΙΑ ΕΙΣΑΓΩΓΗΣ ΚΥΡΙΑΡΧΟΥ ΕΙΔΟΥΣ (*Falco naumanni*) - ΝΟΜΟΣ ΤΡΙΚΑΛΩΝ



■ ΑΣΘΕΝΕΙΑ ■ ΑΤΥΧΗΜΑ ■ ΕΞΑΝΤΛΗΜΕΝΟ ■ ΟΡΦΑΝΟ ■ ΠΥΡΟΒΟΛΗΜΕΝΟ



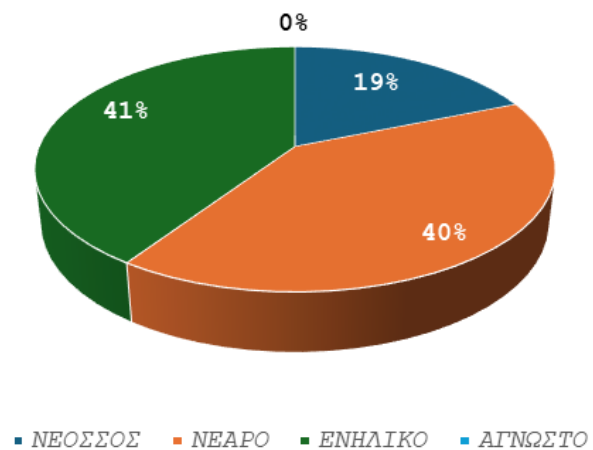
Επανεντάξεις στην περιοχή της Κάρλας



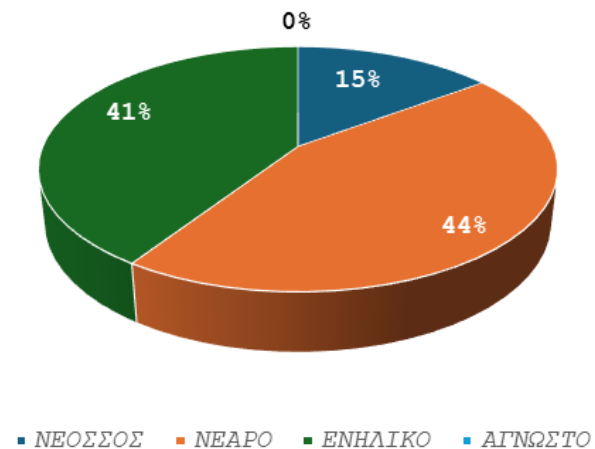
Επανεντάξεις στην περιοχή της Κάρλας



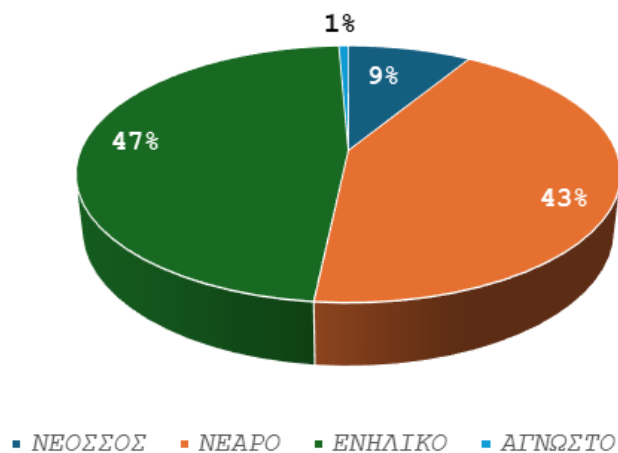
ΗΛΙΚΙΑΚΗ ΚΛΑΣΗ ΑΤΟΜΩΝ ΠΡΟΣ ΑΠΕΛΕΥΘΕΡΩΣΗ -
ΝΟΜΟΣ ΚΑΡΔΙΤΣΑΣ



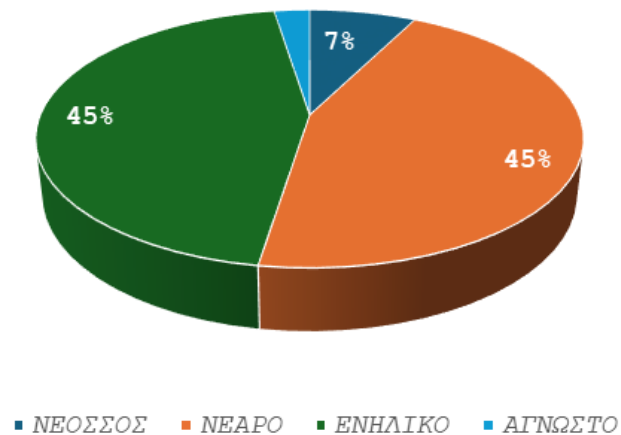
ΗΛΙΚΙΑΚΗ ΚΛΑΣΗ ΑΤΟΜΩΝ ΠΡΟΣ ΑΠΕΛΕΥΘΕΡΩΣΗ -
ΝΟΜΟΣ ΛΑΡΙΣΑΣ



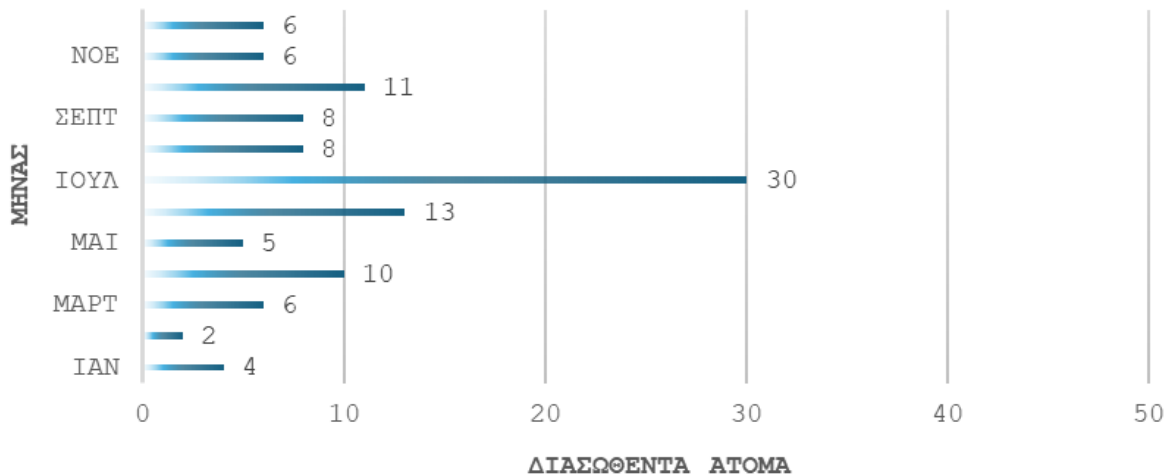
ΗΛΙΚΙΑΚΗ ΚΛΑΣΗ ΑΤΟΜΩΝ ΠΡΟΣ ΑΠΕΛΕΥΘΕΡΩΣΗ -
ΝΟΜΟΣ ΜΑΓΝΗΣΙΑΣ



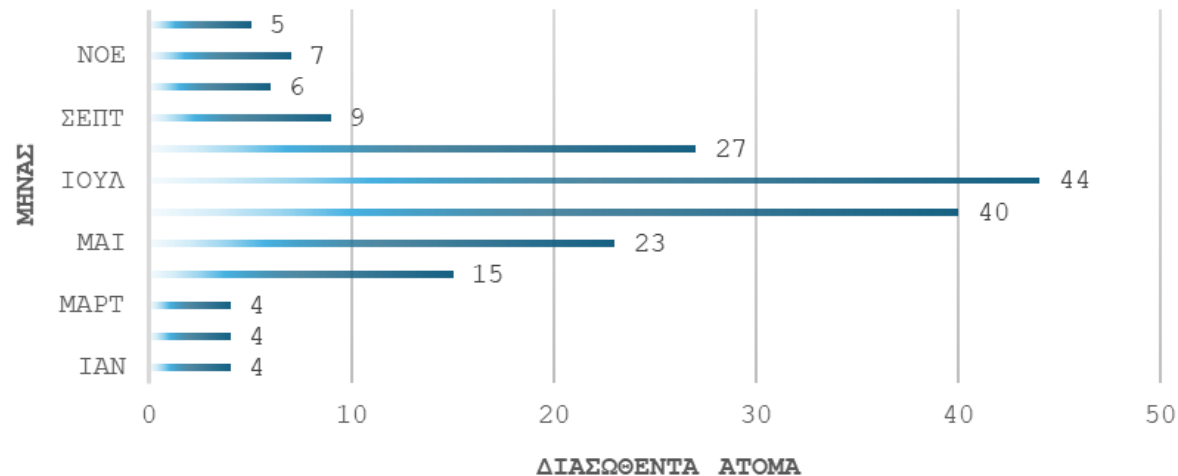
ΗΛΙΚΙΑΚΗ ΚΛΑΣΗ ΑΤΟΜΩΝ ΠΡΟΣ ΑΠΕΛΕΥΘΕΡΩΣΗ -
ΝΟΜΟΣ ΤΡΙΚΑΛΩΝ



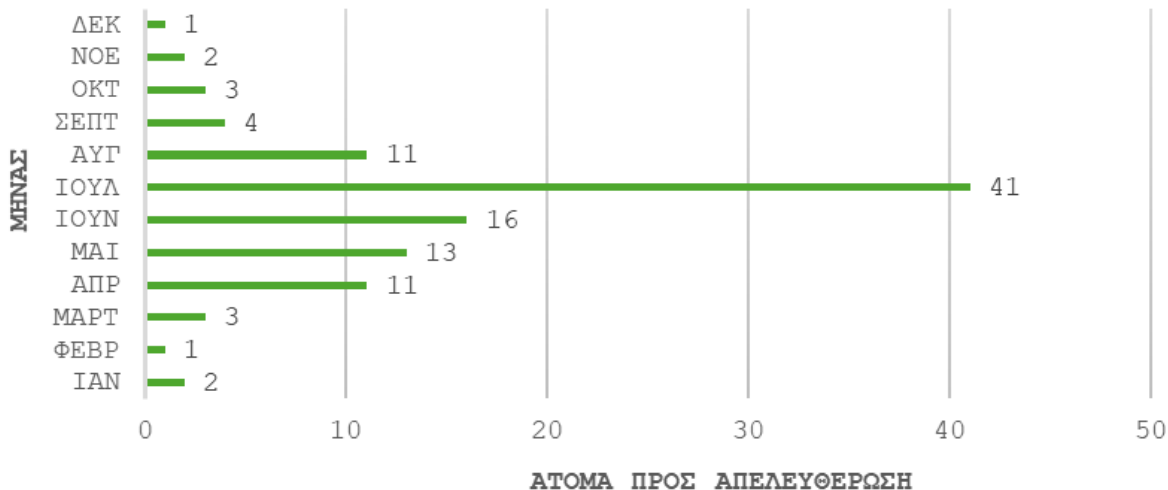
ΑΡΙΘΜΟΣ ΑΠΕΛΕΥΘΕΡΩΣΕΩΝ (ΕΤΟΣ 2024) - ΠΕΡΙΦΕΡΕΙΑ ΘΕΣΣΑΛΙΑΣ



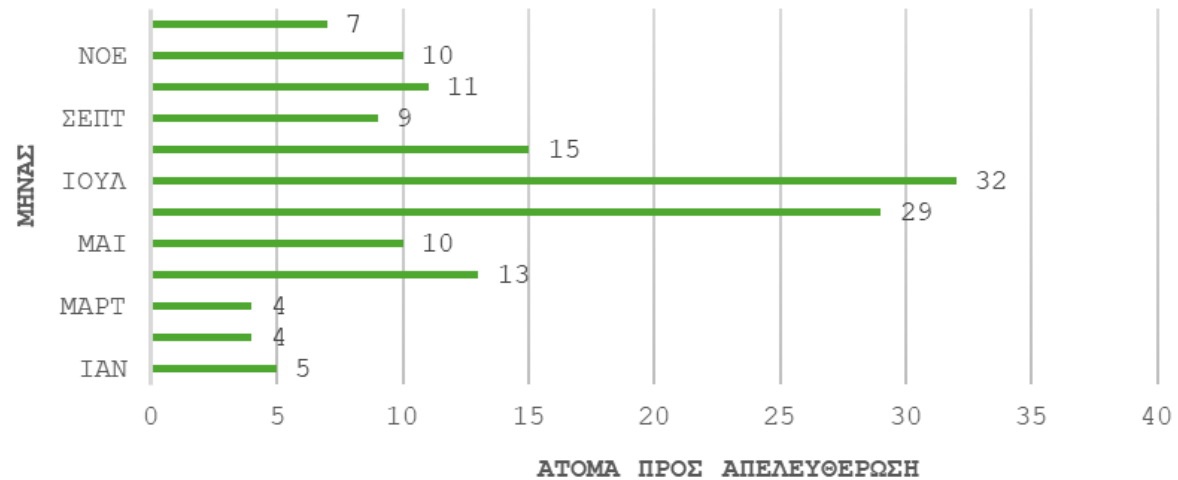
ΑΡΙΘΜΟΣ ΑΠΕΛΕΥΘΕΡΩΣΕΩΝ (ΕΤΟΣ 2025) - ΠΕΡΙΦΕΡΕΙΑ ΘΕΣΣΑΛΙΑΣ



ΑΡΙΘΜΟΣ ΑΠΕΛΕΥΘΕΡΩΣΕΩΝ (ΧΡΟΝΙΚΗ ΠΕΡΙΟΔΟΣ 2023-2026) - ΝΟΜΟΣ ΛΑΡΙΣΑΣ



ΑΡΙΘΜΟΣ ΑΠΕΛΕΥΘΕΡΩΣΕΩΝ (ΧΡΟΝΙΚΗ ΠΕΡΙΟΔΟΣ 2023-2026) - ΝΟΜΟΣ ΜΑΓΝΗΣΙΑΣ



Διάσωση και περίθαλψη άγριας ζωής στη Θεσσαλία

- 4 νομοί, 20 προστατευόμενες περιοχές, δεκάδες απειλούμενα και προστατευόμενα είδη
- Ποικιλία οικοσυστημάτων, μεγάλες αποστάσεις, ακραία καιρικά φαινόμενα
- Σημαντικές περιοχές για τη μετανάστευση, διαχείριση και αναπαραγωγή
- Περιστατικά καθ' όλη τη διάρκεια του έτους
- Η ΚΥΑ ΥΠΕΝ/ΔΔΔ/88658/2929/2022 (ΦΕΚ Β 4744/08.09.2022)
- **Ανάγκη ίδρυσης και λειτουργίας Κέντρου Περίθαλψης/Σταθμού Πρώτων Βοηθειών Ειδών της Άγριας Πανίδας**

Ιδιαίτερες ευχαριστίες για τη συνεργασία και την προσφορά

- **ΚΤΕΛ Υπεραστικών Γραμμών Ν. Μαγνησίας – Διοίκηση και προσωπικό**
- Ομάδα Διάσωσης Άγριας Ζωής (Π.Ο.Δ.Α.Ζ.) του 6^{ου} Συστήματος Αεροπροσκόπων Βόλου
- Ένωση Παλαιών Προσκόπων
- Τμήμα Διαχείρισης Άγριας Πανίδας της Διεύθυνσης Πρασίνου του Δήμου Λαρισαίων
- Θηροφυλακή της Ζ' Κυνηγετικής Ομοσπονδίας Θεσσαλίας
- Δασαρχεία Βόλου, Λάρισας, Αγιάς, Αλμυρού, Τρικάλων, Καλαμπάκας, Καρδίτσας, Ελασσόνας
- Όλους τους περιβαλλοντικά ευαισθητοποιημένους κατοίκους και επισκέπτες της Θεσσαλίας



Ο.Φ.Υ.Π.Ε.Κ.Α.

Οργανισμός Φυσικού Περιβάλλοντος
και Κλιματικής Αλλαγής



Σας ευχαριστώ για την προσοχή σας

Φ.Δ. Κα.Μα.Κε.Βε.Δε.Πη